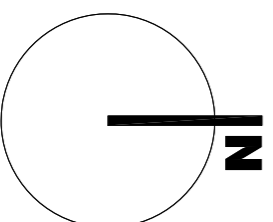
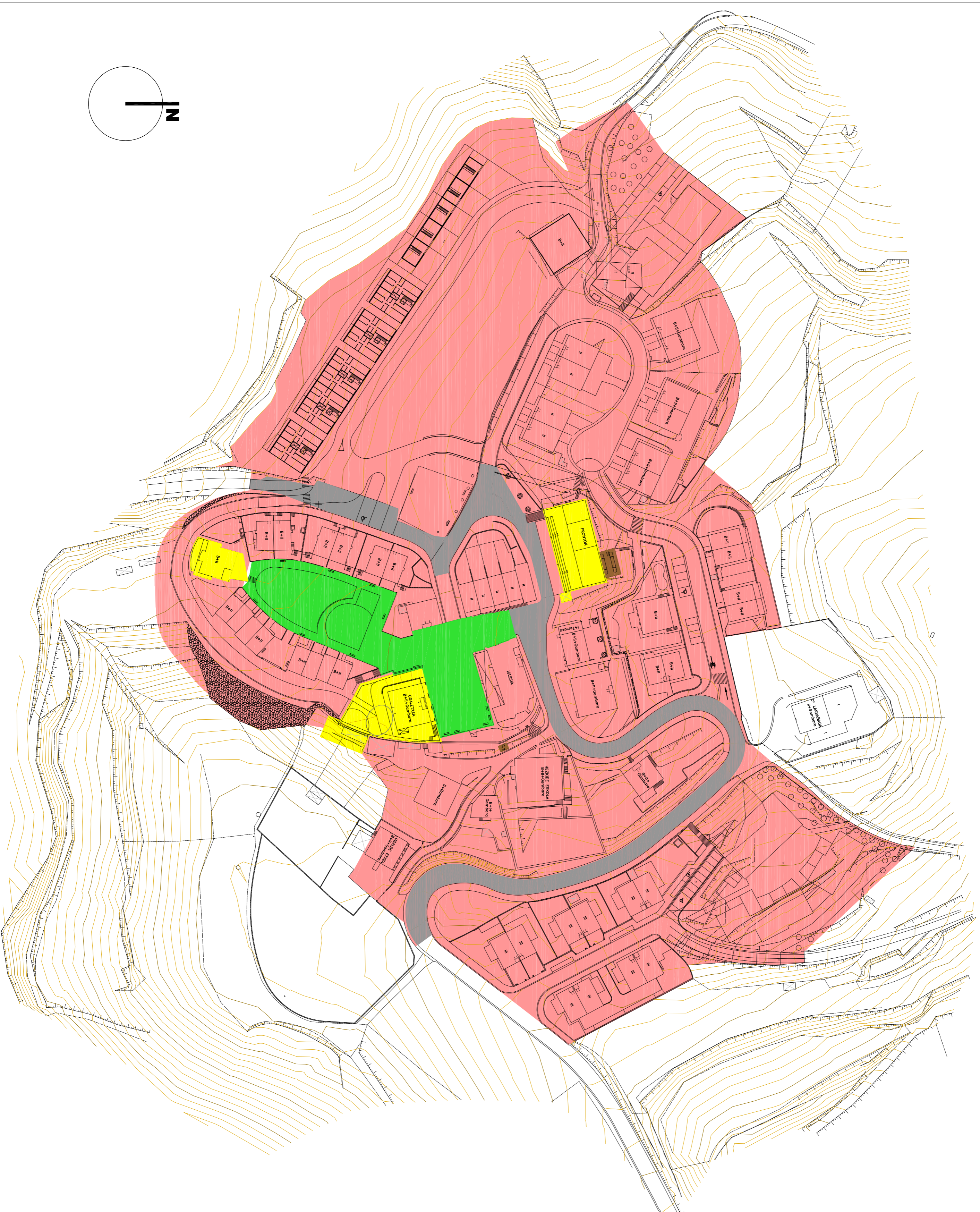


LEGENDA

- Udal-mugartea**
Termino municipal
- Abitategi erabilerako guneak**
A. Zonas de uso residencial
49.670 m²
- E. Garrantia sistema orokorra**
E. Sistema general de comunicaciones
2.940 m²
- F. Gune librean sistema orokorra**
F. Sistema general de espacios libres
2.670 m²
- G. Ekipamendu komunitariako S.O.**
G. S.G. de equipamiento comunitario
1.699 m²
- H. Zerbitzu azpiegiturako S.O.**
H. S.G. de infraestructuras de servicios
68 m²




LARRAUL

HIRIA ANTOLATZEKO PLAN OROKORRA
PLAN GENERAL DE ORDENACION URBANA
AURERAPENA
AVANCE

ABRIL 2016

2016-EKO APRILA

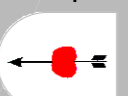
EGITURAZKO ANTOLAMENDUAREN PLANOAK
PLANOS DE ORDENACION ESTRUCTURAL
KALIFIKAZIO OROKORRA HIRI-LURZORUAN ETA LURZORU URBANIZAGARRIAN
CALIFICACION GLOBAL EN SUELO URBANO Y URBANIZABLE



E-4

ESKALA/ESCALA 1:1.000

SUSTITZIALEA-PROYECTOR
LARRAULGO UDALA - AYUNTAMIENTO DE LARRAUL



ESBA ENIZIA-MIGUEL ANIEL IBAZABALBERTIA-PEPRO IZASKUN
ARKITEKTOKA-ARQUITECTOS



INGURUMEN AHOLKULARITZA-ASESORIA AMBIENTAL
EKOLOGUR S.L.L.



ABOKATUA-ABOGADO
ANDONI UMANUE